

# INFORME DEL PROCÉS PARTICIPATIU. FASE 1 I FASE 2 AMB RESULTATS I INDICADORS.

---

Ajuntament de Granollers,

Octubre de 2024

Aquest procés ha estat objecte de subvenció i suport per part de la Fundación Biodiversidad del Ministerio para la Transición Ecológica y el Reto Demográfico (MITECO) en el marc del Pla de Recuperació, Transformació i Resiliència (PRTR), finançat per la Unió Europea - NextGenerationEU, en la Convocatòria de Renaturalització Urbana de ciutats (2021).

## Índex

---

ENCAIX DEL PROCÉS DE PARTICIPACIÓ DINS DEL PROJECTE .....	3
FASE 1. INFORMACIÓ: BENEFICIS DE LA TRANSFORMACIÓ VERDA.....	5
Plataforma Granollers Participa .....	5
Reunions individuals i amb grups.....	7
Punts estables d'informació .....	10
Punts mòbils informatius o itineràncies.....	13
Enquestes d'opinió.....	16
FASE 2. DEBAT I PRIORITZACIÓ DE CRITERIS: QUÈ CAL TENIR EN COMPTE EN LA TRANSFORMACIÓ VERDA .....	17
Espais deliberatius: sessions participatives per definir la ciutat que volem .....	17
INDICADORS.....	31

## ENCAIX DEL PROCÉS DE PARTICIPACIÓ DINS DEL PROJECTE

---

L'objectiu d'aquesta fase és presentar el projecte Connecta Congost Natura 2025 i activar la participació ciutadana en relació a la transformació verda de la ciutat. La participació ciutadana és l'exercici del dret a prendre part en les decisions que afecten l'interès general. En aquest cas, el procés participatiu d'establiment de criteris per a la transformació verda de Granollers té com a objectiu afavorir la deliberació i la presa de decisions compartides a partir de l'anàlisi del model de transformació "Connecta Congost Natura 2025", així com informar de les accions que conformen aquest projecte, que ja estaven dissenyades i s'havien d'executar d'acord amb un marc general que ha estat **objecte de subvenció i suport per part de la Fundación Biodiversidad del Ministerio para la Transición Ecológica y el Reto Demográfico (MITECO) en el marc del Pla de Recuperació, Transformació i Resiliència (PRTR), finançat per la Unió Europea - NextGenerationEU, en la Convocatòria de Renaturalització Urbana de ciutats (2021).**

Aquest projecte pretén multiplicar la infraestructura verda urbana a través de l'alliberament i millora de la llera del riu Congost, la renaturalització del parc urbà del Congost, la implantació d'àmbits naturalitzats, i la naturalització d'un connector urbà. 3  
Està previst realitzar-ho en 4 accions definides:

- L'acció B1. Alliberament del riu Congost en el seu tram urbà
- L'acció B2. Renaturalització del parc urbà del Congost i el Passeig Fluvial
- L'acció B3. Implantació d'àmbits naturalitzats als barris Primer de Maig i Instituts
- L'acció B4. Naturalització d'un eix verd urbà

Aquesta execució té múltiples variables i una gran diversitat d'actors, ja que té un impacte important en el territori i la població. Els gairebé 67.000 metres quadrats que es pretén renaturalitzar i modificar el seu ús suposen una mica més d'un metre quadrat per habitant en una ciutat que té una densitat de població relativament alta. Segons l'IDESCAT, d'entre els 68 municipis catalans amb més de 20.000 habitants, Granollers està en la posició 21 amb una densitat de 4.168 habitants per km<sup>2</sup>.

La rellevància d'aquest projecte es pot constatar també veient el seu impacte en el pressupost municipal. La despesa prevista<sup>1</sup> és de 4.217.758,55 euros, la qual cosa suposa

---

<sup>1</sup>[https://www.granollers.cat/sites/default/files/noticia/2022/06/220607\\_dossier\\_prensa\\_granollers\\_anella\\_verda.pdf](https://www.granollers.cat/sites/default/files/noticia/2022/06/220607_dossier_prensa_granollers_anella_verda.pdf)

un 4,51% del pressupost municipal de l'any 2022, i un 37,34% de les inversions de l'any 2022. En el 2023 és de 100.423.882,65 (4,2%) i les inversions de 13.144.411,91 (32,09%).

Finalment, és evident que el tipus d'actuació prevista té una gran transcendència perquè actua sobre els elements clau que la societat ha d'afrontar per donar respostes eficaces a les conseqüències del canvi climàtic: reduir el trànsit rodat i incrementar la superfície verda per a l'absorció de 100 tones de CO<sup>2</sup> l'any.

Tanmateix, tots els canvis, per més importants que siguin i per més consensuats que puguin semblar, sempre generen opinions encontrades que, si no es condueixen de manera ordenada, poden ser font de conflicte i menystenir l'enorme impacte positiu que un projecte com aquest té a la ciutat.

La transformació verda de Granollers es pot beneficiar enormement de la participació ciutadana, en la mesura que:

- Proporciona informació transparent, clara i accessible sobre els plans i avenços en la transformació verda de la ciutat, per tal que la ciutadania estigui al corrent dels canvis i pugui donar la seva opinió.
- Dona a conèixer la petjada ecològica amb la voluntat de conscienciar sobre la sostenibilitat i la necessitat de reduir l'impacte ambiental de les nostres activitats, per garantir un futur més equitatiu i sostenible.
- Impulsa la realització de tallers, reunions i consultes públiques per recopilar les opinions i els suggeriments de la ciutadania, sobre temes claus relacionats amb la transformació verda, com ara la planificació urbana, la mobilitat sostenible i la conservació d'àrees verdes.

El procés participatiu no sols enriqueix el procés de transformació verda, sinó que també ajuda a crear un sentiment de pertinença i responsabilitat compartida cap a l'entorn urbà sostenible.

## FASE 1. INFORMACIÓ: BENEFICIS DE LA TRANSFORMACIÓ VERDA

Aquesta fase **començà el 22 de març de 2024**, amb la publicació del procés participatiu “Connecta Natura - Transformació verda de Granollers” a la plataforma digital “Granollers Participa” i **finalitza el 31 de maig de 2024**.

A continuació, es recullen les accions realitzades en aquesta fase.

### Plataforma Granollers Participa

La participació online, en aquest cas mitjançant la plataforma de [Granollers Participa](#), basada en el programari Decidim, actualment és bàsica per promoure i facilitar la participació de la ciutadania. Aquest és un element transversal que estarà actiu durant tot el procés, gràcies a la seva versatilitat, perquè no només permet donar informació i visibilitat al projecte i a les accions que es realitzen, sinó que també permet a la ciutadania participar de manera activa fent propostes i aportacions. En definitiva, facilita que la ciutadania pugui fer un seguiment del procés i, alhora, li permet interactuar amb l’Ajuntament. És per això que des dels canals de difusió habituals del Consistori (web, 5 xarxes socials, fulletons ...) es redirigeix a les persones cap a la plataforma.

L’equip d’EIDOS Dinamització Social ha estat l’encarregat de crear el procés participatiu [“Connecta Natura - Transformació verda de Granollers”](#) en la plataforma, així com dotar-lo de contingut, amb el suport i supervisió de l’equip de comunicació de l’Ajuntament. Està constituït per 5 components i s’han realitzat dues versions, una en català i una altra en castellà. Així doncs, en aquest canal es pot trobar tota la documentació del procés, així com de tots els actes i sessions que s’organitzen.

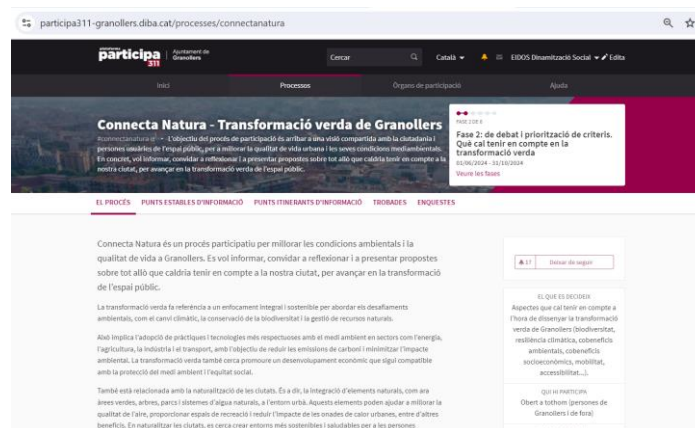


Fig. 1 Procés participatiu de la plataforma digital ([enllaç](#))

A continuació es recull de manera resumida el contingut de cadascun dels components.

- **El Procés.** Inclou una breu descripció del projecte, dels seus objectius i de les 4 actuacions que s'han començat a executar per connectar el riu Congost a la ciutat, i avançar cap a un model de ciutat més sostenible, naturalitzada i sostenible. També s'inclou informació específica del procés participatiu i, per facilitar la comprensió, s'acompanya una infografia de les fases del procés participatiu (amb dates i accions previstes), una guia de suport per accedir i publicar les propostes a la plataforma, un desplegable informatiu i l'enllaç a la secció a la pàgina web de l'Ajuntament "Connecta Natura" on es pot veure el [vídeo promocional](#) de la transformació verda de Granollers.



Fig. 2 Detall de les fases del procés participatiu

Entre la documentació de suport, les persones participants poden trobar el:

- [Fulletó informatiu Connecta Congost Natura](#)
- [Guia fàcil Participa Granollers](#)

- **Punts estables d'informació.** Es publiquen els equipaments municipals on la ciutadania pot anar a informar-se sobre el projecte. S'indica ubicació i enllaç a la pàgina web dels equipaments (per a més informació sobre aquests punts es pot consultar l'[apartat](#) que es troba a continuació en aquest informe).
- **Punts itinerants d'informació.** Es publiquen les ubicacions i dates de quan s'instal·len uns estands al carrer per informar a la ciutadania del projecte (per a

més informació sobre aquests punts es pot consultar l'[apartat](#) que es troba a continuació en aquest informe).

- **Trobades.** Aquí s'inclouen els punts itinerants i les sessions participatives de la fase 2. Es va decidir duplicar la informació dels punts itinerants per arribar a aquelles persones que només consultaven l'apartat de trobades, ja que interessava arribar al màxim nombre possible de persones.



Fig. 3 Detall dels punts itinerants publicats a l'apartat de "Trobades"

- **Enquestes.** S'hi publiquen els enllaços a les enquestes digitals elaborades per identificar la percepció i l'ús que fa la ciutadania dels espais públics on actua el projecte, perquè la gent les pugui realitzar de manera telemàtica (per a més informació sobre aquestes enquestes es pot consultar l'[apartat](#) que es troba a continuació en aquest informe).

## Reunions individuals i amb grups

Tot i que el primer acte públic va ser el Fòrum Ciutadà realitzat el 9 d'abril al Cinema Edison, anteriorment, ja s'havia fet una sèrie de reunions per informar del projecte a col·lectius específics, perquè es va considerar que era necessària la seva implicació i participació en la posterior difusió de la informació del projecte entre la seva comunitat. La convocatòria i les reunions van anar a càrrec de les persones responsables de l'Ajuntament i les reunions es van realitzar als equipaments municipals a l'hora a la qual normalment se solen reunir, a fi de facilitar l'assistència del major nombre de persones.

Les reunions dels sectors específics van ser:

- Educació, Infància i Joventut (29 de novembre de 2023). Després de realitzar unes trobades prèvies amb responsables d'infància i de joventut (el 27 de juliol de 2023) s'acordà fer una reunió conjunta per explicar el projecte amb més detall i incloure una formació sobre els tallers participatius a desenvolupar durant la fase 2 del projecte. Tot i que el calendari dels espais participatius d'aquests col·lectius (Consell d'Infants i Fòrum Arrels) no s'ajustava a la temporització de les fases del procés participatiu, s'acordà realitzar els tallers de manera paral·lela i traspasar la informació dels resultats obtinguts a l'Ajuntament perquè pugui incloure la seva mirada a l'anàlisi final de procés.
- Consell de Ciutat (11 de desembre de 2023). Es va informar del projecte, del procés participatiu i es va aprovar en el Pla de Treball l'execució de la Comissió Ciutadana de Seguiment del projecte.
- Federació d'Associacions de veïns (17 de gener del 2024). Es va informar del projecte i es convidà a col·laborar de manera activa, informant a les seves comunitats i participant en les diferents accions del procés, i formant part de la Comissió Ciutadana de Seguiment del projecte.

8

---

### **Comissió ciutadana de seguiment del projecte**

El 12 de juny de 2024 es va reunir per primer cop la Comissió Ciutadana de Seguiment del procés. Aquesta reunió va tenir com a objectiu donar compte de l'estat de desenvolupament de la fase d'informació del procés participatiu Connecta Natura.

### **Fòrum ciutadà**

A causa de la convocatòria d'eleccions al Parlament de Catalunya, pel 12 de maig de 2024, es va haver d'anul·lar l'acte públic de presentació del projecte Connecta Congost Natura 2025 prevista pel 6 d'abril i es va haver de fer directament una audiència pública el 9 d'abril, a les 19h, al Cinema Edison de Granollers.

Des del Servei de Medi Ambient i Espais Verds es va enviar als seus contactes la convocatòria a l'acte i des del Servei de Participació també es va enviar a les entitats i associacions de la ciutat. També es van penjar cartells a diversos espais de la ciutat, al [butlletí municipal](#) i xarxes socials municipals.





A la sessió van assistir **67 persones** (46% dones i 54% homes) de 17 entitats, associacions o organismes específics, com poden ser partits polítics, sindicats, associacions veïnals o centres educatius. Al vestíbul del cinema es va instal·lar un estand on, en el moment de fer el registre d'assistència, es donava un fulletó desplegable amb informació del projecte. També es van distribuir 4 **roll-ups** amb la informació més rellevant i diversos dispensadors on es podien agafar lliurement els **fulletons desplegables**.

Pel que fa al desenvolupament de la sessió, l'acte de benvinguda va anar a càrrec de Gemma Giménez (regidora d'Obres i Projectes) i Francesc Arolas (regidor de Medi Ambient i Espais Verds). Després es va donar pas a Quim Comas (Cap del Servei de Medi Ambient i Espais Verds) qui va explicar les actuacions urbanístiques i ambientals projectades i, posteriorment, Demelsa Cuscurita (tècnica d'EIDOS Dinamització Social) va explicar el procés participatiu.

Per finalitzar, es va obrir un torn de preguntes on el públic assistent va poder manifestar les seves opinions al respecte, i van poder plantejar dubtes que van ser resoltes per la persona experta en la matèria corresponent, facilitant el debat i el contrast d'opinions. La participació en l'acte va ser molt activa i els participants van mostrar molt interès en les actuacions i l'impacte que tindria en la ciutat.

L'acte va comptar amb la cobertura mediàtica de la majoria de mitjans locals, inclosa la [Vallès Oriental Televisió](#).

	
Fig. 4 Portada fulletó desplegable	Fig. 5 Cartell al suro del Camp de Futbol Primer de Maig

	
<p>Fig. 6 Estand de registre d'assistència</p>	<p>Fig.7 Cobertura mediàtica</p>
	
<p>Fig. 8 Presentació Connecta Congost Natura 2025</p>	<p>Fig. 9 Presentació de les actuacions</p>
	
<p>Fig. 10 Públic assistent durant les presentacions</p>	<p>Fig. 11 Torn de preguntes</p>

## Punts estables d'informació

A partir de la presentació al Fòrum Ciutadà s'activà una xarxa d'**11 equipaments municipals** distribuïts per tota la ciutat (OAC, GRA, Centres Cívics, Can Jonch, Espai actiu i Biblioteques...) que ofereixen acompanyament i informació a la ciutadania sobre el projecte i, també, acompanyament en el registre a la plataforma digital i el seu funcionament. Romandran actius durant tot el projecte (fins a l'octubre del 2025).

Cal tenir en compte que aquests espais són llocs on habitualment ja va una part de la ciutadania i el fet de tenir la seva complicitat ajuda a arribar-hi d'una manera àgil i amigable. En aquests espais també se'ls anima a participar activament responnent les enquestes disponibles a la plataforma Granollers Participa.

Els punts que constitueixen la Xarxa d'informació estable són:

1. Biblioteca Can Pedrals
2. Biblioteca Roca Umbert
3. Can Jonch – Centre de Cultura per la Pau
4. Centre Cívic Can Bassa
5. Centre Cívic Can Gili
6. Centre Cívic Jaume Oller
7. Centre Cívic Nord
8. Centre Cívic Palou
9. Espai Actiu de la Gent Gran
10. Gra – Equipament Juvenil
11. OAC

Pel que fa al material posat a disposició dels centres, se'ls va fer arribar **2 roll-ups informatius** en forma d'exposició amb la descripció del procés i es va demanar ubicar-los al hall/distribuïdor de l'equipament, o a una zona que faciliti la seva visibilitat. A més, al taulell, taula o dispensadors, tenen **fulletons desplegable**s perquè la gent els pugui agafar. Tot el material seguirà exposat fins a la finalització del projecte (després l'ajuntament els recollirà i els guardarà allà on ho consideri oportú).





11

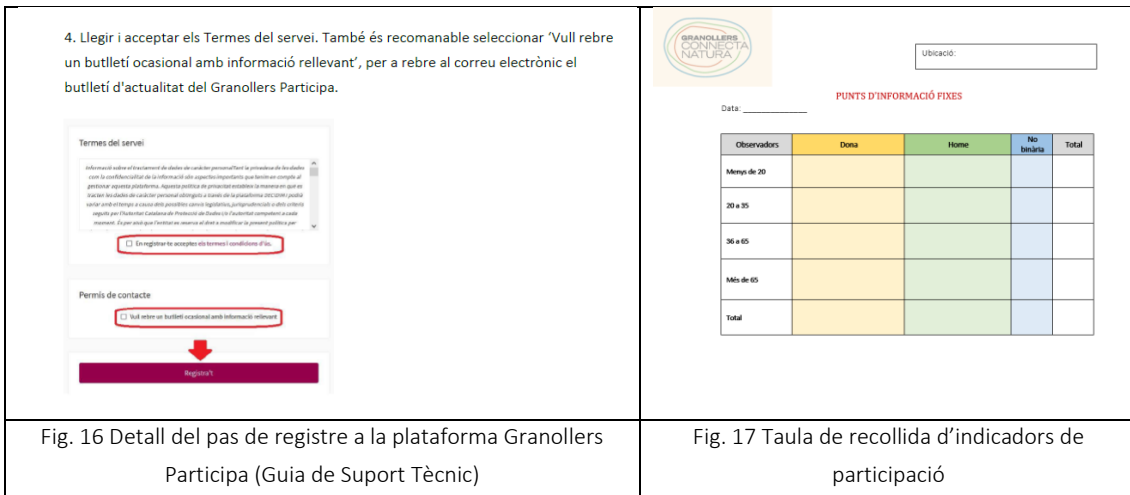
Com que les tasques a desenvolupar als centres les han de realitzar directament els equips tècnics que hi treballen, es dissenyaren una sèrie d'accions per informar prèviament del projecte i de les metodologies i sistemes de recollida de dades establertes en funció dels objectius sobre els quals s'ha volgut fer incidència.

Concretament, les persones de referència del projecte de l'Ajuntament i l'equip d'EIDOS van fer **dues sessions formatives** (1 de març de 2024) amb les persones responsables dels equips del personal informador. Es van planificar una en horari de matí i una altra en horari de tarda, per afavorir la seva assistència sense destorbar les seves tasques habituals. Se'ls va explicar el projecte, el procés participatiu, les preguntes que, a priori, semblava que podien ser les més habituals que fessin per part de la ciutadania i les principals tasques a desenvolupar: ubicació del material, reposició de fulletons, respondre preguntes sobre el projecte de transformació verda, informar del procés participatiu, ajudar a registrar-se i fer ús de la plataforma Granollers Participa, i recollir indicadors de les persones interessades en el projecte.

És per això, que l'equip d'EIDOS va elaborar una **“Guia de suport tècnic per a ús intern”** amb la informació general del projecte i l'explicació dels diferents canals de participació (amb un annex específic del registre al “Granollers Participa” de la plataforma Participa 311 per facilitar assessorament, tant per donar-se d'alta a la plataforma com per poder fer propostes a les següents fases del projecte). També es va elaborar una **fitxa per recollir informació bàsica de la participació**, com és el gènere i l'edat de les persones ateses o que s'havien apropiat a llegir els roll-ups. Tot els materials se'ls va fer arribar de manera digital i es va demanar que tornessin mensualment les fitxes de participació a EIDOS per poder elaborar els indicadors de participació.

Entre tots els punts estables es va informar un **total de 193 persones** (81% dones i 19% homes).

	
<p>Fig. 12 Roll-up al vestíbul de la Biblioteca Can Pedrals</p>	<p>Fig. 13 Roll-up al vestíbul de la Biblioteca Umbert</p>
	
<p>Fig. 14 Roll-up al vestíbul de l'OAC</p>	<p>Fig. 15 Roll-up al vestíbul del Centre Cívic Can Gili</p>



## Punts mòbils informatius o itineràncies

L'equip d'EIDOS Dinamització Social ha fet **11 itineràncies** entre els mesos **d'abril i maig del 2024**. Aquests punts es van situar estratègicament a llocs de la zona d'actuació, i a espais de la ciutat. La prioritat ha estat informar del procés de participació, de les maneres de participar, de les accions més immediates del projecte de transformació i de la conveniència de registrar-se al Granollers Participa per tenir informació actualitzada del procés.

13

S'informava els vianants que passaven per allà (fent una petita explicació i/o donant-los els fulletons desplegable) i també es demanava el correu electrònic a aquelles persones que es mostraven interessades a assistir a les sessions deliberatives de la Fase 2 del projecte ("Debat i priorització de criteris: què cal tenir en compte en la transformació verda"). A més a més, en aquells punts situats dins de les zones d'actuació, també es va aprofitar per recollir les [enquestes d'opinió](#). D'altra banda, també es donava la informació als i les comerciants de l'entorn, i alhora es demanava si es podien deixar fulletons perquè els poguessin agafar la seva clientela i així arribar a més persones.

A continuació es llisten les ubicacions de les itineràncies realitzades.

- Barri de Sota el Camí Ral: Pl. de les Hortes (12 d'abril de 2024)
- Barri de Ponent: C. de Rafael Casanova (15 d'abril de 2024)
- Barri de Sota el Camí Ral: Camp Municipal de Futbol de Primer de Maig (18 d'abril de 2024)
- Feria de Sant Jordi: C. de Josep Anselm Clavé, 4 (23 d'abril de 2024)

- Barri de Can Mònic: Pl. de Can Mònic (2 de maig de 2024)
- Barri del Lledoner: Pl. de Jaume I El Conqueridor (13 de maig de 2024)
- Barri de Granollers Nord: C. de Bertran de Seva, 1 (Hospital General de Granollers) (16 de maig de 2024)
- Barri de Joan Prim Centre i barri de l'Hostal: Pl. de Jacint Verdaguer (21 de maig de 2024)
- Barri de Sant Miquel: Pl. de Josep Serrat i Bonastre (estació de tren Granollers Centre) (23 de maig de 2024)
- Barri de la Font Verda: Pl. de la Font Verd (27 de maig de 2024)
- Barri del Congost: Pl. de la Llibertat (30 de maig de 2024)

La durada de les itineràncies va ser de **2 hores**, de les 17:30h fins a les 19:30h, perquè era la franja horària en la qual es preveia una major afluència de persones. L'estand consistia en un taulell on es col·locaven els fulletons per repartir a les persones vianants (també els podien agafar lliurement) i on omplir les enquestes en cas que les volguessin fer. Aquest taulell anava acompanyat de dos roll-ups amb la informació més rellevant del projecte.

14

Els materials utilitzats han complert els requisits definits en el Plec de Prescripcions Tècniques, relatiu a la reutilització de materials i al baix impacte ambiental de tots els materials emprats.

A més a més, es va establir un punt informatiu a la **Fira de l'Ascensió**, els dies 9, 10 i 11 de maig de 2024, on es va col·locar un estand des de les 10h del matí fins les 20h, de manera ininterrompuda, amb fulletons, plafons informatius de les accions, dues tauletes digitals amb accés a la plataforma Granollers Participa i unes pantalles on es projectava el vídeo promocional del projecte.

L'Ajuntament ha fet difusió del projecte i dels diferents punts d'informació (fixes i mòbils) a través de la pàgina web del projecte, de la plataforma Participa, de les seves xarxes socials i del butlletí municipal "[Granollers informa](#)" del mes de maig.

Entre totes les itineràncies es va informar un **total de 12.448 persones** (51% dones i 49% homes), una equivalència al 20% de la població<sup>2</sup>.

---

<sup>2</sup> Granollers: 62.950 habitants ([IDESCAT](#), 2023)

Itinerància	Dones	Homes	Total
Pl. Hortes	81	76	157
Rafael Casanoves	108	107	215
Camp de futbol Primer de Maig	87	106	193
Anselm Clavé (Fira Sant Jordi)	200	133	333
Can Monic	130	106	236
Fira Ascensió (Dia 1)	1517	1417	2934
Fira Ascensió (Dia 2)	1327	1210	2537
Fira Ascensió (Dia 3)	941	944	1885
Pl. de Jaume I El Conqueridor	178	197	375
C. de Bertran de Seva (Hospital)	259	251	510
Pl. de Jacint Verdaguer	296	288	584
Pl. de Josep Serrat i Bonastre (estació Granollers-Centre)	571	541	1112
Pl. de la Font Verda	469	386	855
Pl. de la Llibertat	239	283	522
<b>TOTAL</b>	<b>6.403</b>	<b>6.045</b>	<b>12.448</b>



Fig. 18 Estand (Camp de Futbol Primer de Maig)



Fig. 19 Explicant fulletó (Pl Jacint Verdaguer)



Fig. 20 Repartint fulletons (Fira de l'Ascensió)



Fig. 21 Consultant plafons (Fira de l'Ascensió)



Fig. 22 Extracte de la notícia del butlletí municipal de maig

Fig. 23 Xarxa social "X" @granollers (27 maig)

## Enquestes d'opinió

L'Ajuntament, juntament amb la Fundació Ecologia Urbana i Territorial, va dissenyar unes **enquestes** per identificar la percepció i ús que fa la ciutadania dels espais públics objecte d'actuació del projecte (**accions B1, B2, B3 i B4**). Aquestes enquestes s'han realitzat abans que hagin començat les obres i un cop finalitzades es tornaran a realitzar, per conèixer el grau de satisfacció a partir d'avaluar una comparativa de l'abans i després de la implementació del projecte. Cal tenir en compte que les obres aniran finalitzant durant les diferents fases del procés.

Així doncs, com les obres de l'àmbit B2 van començar al mes de maig, i la resta està previst que comencin a partir de l'octubre de 2024, els períodes de recollida d'enquestes inicials han estat:

- L'acció B1. Alliberament del riu Congost en el seu tram urbà
- L'acció B2. Renaturalització del parc urbà del Congost i el Passeig Fluvial
- L'acció B3. Implantació d'àmbits naturalitzats als barris Primer de Maig i Instituts
- L'acció B4. Naturalització d'un eix verd urbà

Les enquestes es podien respondre per dues vies. D'una banda, de manera telemàtica a partir de l'enllaç publicat a l'apartat "[Enquestes](#)" de la plataforma digital Granollers Participa. De l'altra, de manera física als punts d'informació mòbils, especialment als ubicats a les zones de les actuacions. Posteriorment, l'equip d'EIDOS transcrivía els



resultats de les enquestes físiques al programa informàtic corresponent per als posteriors estudis d'anàlisi. En total, s'han recollit al voltant d'unes 150 enquestes.

En relació amb les enquestes un cop finalitzades les obres, està previst que la que fa referència a l'acció B1 es pugui respondre a partir del març del 2025 i la resta d'enquestes al setembre del 2025. Finalitzant el període de totes elles a l'octubre de 2025.



Fig. 24 Contestant una enquesta d'opinió (itinerància)



Fig. 25 Contestant una enquesta d'opinió (Fira)

## **FASE 2. DEBAT I PRIORITZACIÓ DE CRITERIS: QUÈ CAL TENIR EN COMPTE EN LA TRANSFORMACIÓ VERDA**

---

Aquesta fase ha començat el **juny de 2024** i finalitza **l'octubre del 2024**.

L'objectiu d'aquesta fase era la realització dels debats i la priorització ciutadana de 10 criteris definits per l'ICTA-UAB (Institut de Ciència i Tecnologia Ambientals - UAB Barcelona), aplicant la seva metodologia i dissenyada amb el vistiplau de l'Ajuntament.

### **Espais deliberatius: sessions participatives per definir la ciutat que volem**

S'han organitzat **2 sessions** participatives (el dissabte 8 de juny de 2024 a les 11h i el dilluns 10 de juny de 2024 a les 19h), al GraJove, per facilitar la participació de persones que tenen una organització personal i laboral diversa.

La difusió de les sessions es va realitzar, principalment, a través de: publicacions a les xarxes socials de l'Ajuntament, enviant un correu electrònic específic a totes aquelles persones que es van mostrar interessades a assistir-hi facilitant el seu contacte als punts d'informació mòbils, persones que van assistir al Fòrum ciutadà, i bases de dades de l'Ajuntament, i, a més, publicant la trobada a la plataforma Granollers Participa.

La seva durada va ser de **2 hores**, distribuïdes en tres grans blocs: informació, deliberació i plenari. Tenien com a objectiu obtenir una ponderació consensuada dels criteris a tenir en compte en la transformació verda de la ciutat.

El primer bloc, el d'**informació**, va començar amb l'acte de benvinguda per part del cap del Servei de Participació de l'Ajuntament, qui va agrair l'assistència i va presentar l'estructura de la jornada. A continuació, la tècnica de Medi Ambient i Espais Verds, encarregada de la comunicació i participació del projecte, va explicar el projecte i els trets principals de les 4 accions de l'entorn del riu Congost, i, per finalitzar, la tècnica de participació d'EIDOS va explicar les diferents accions (realitzades i futures) del procés participatiu i la dinàmica que es faria a la part deliberativa.

---

18

El segon bloc correspon a la **part deliberativa** de la sessió. Es va distribuir al públic assistent en grups d'un màxim de 8 persones a diferents sales de l'equipament. Van seure al voltant d'una taula, on hi havia l'explicació dels criteris a deliberar.

Per començar, es van llegir en veu alta la definició dels diferents criteris i, cas que es considerés necessari, podien consensuar incorporar matisos o comentaris a les definicions. També es deixava l'opció d'afegir algun concepte que consideressin que faltava recollir a la selecció de criteris realitzada.

Els criteris treballats van ser els següents:

□ **Criteri 1. Regulació de temperatures locals**

Crear espais on la temperatura sigui més agradable, especialment quan fa calor. Això es fa proporcionant llocs amb ombra, per exemple, estar sota l'ombra d'un arbre en un dia calorós, on la temperatura és més baixa que en altres llocs; i substituint superfície asfaltada per paviment permeable (superfície de terra, vegetació, etc.). A les ciutats, existeix l'efecte d'illa de calor, que fa referència a l'augment de temperatura

que registren els entorns urbans en comparació amb les àrees que els envolten. Les ciutats són un dels entorns que més pateixen les altes temperatures a l'estiu.

□ **Criteri 2. Millora de l'hàbitat fluvial**

Fer que els rius i altres corrents d'aigua siguin millors llocs habitables per als animals i les plantes. Quan millorem aquests llocs, ajudem a fer créixer la biodiversitat i millorem el nostre benestar. Això fa que hi hagi més tipus diferents d'éssers vius, cosa que és important per mantenir un equilibri saludable de l'ecosistema.

□ **Criteri 3. Connectivitat ecològica**

La connectivitat ecològica permet que les espècies puguin moure's lliurement d'un lloc a un altre sense trobar obstacles. Per fer-ho, cal connectar els diferents hàbitats naturals, com rius o camps, amb corredors ecològics. Aquests corredors són passadissos segurs per als animals, que els ajuden a viatjar i buscar menjar amb més facilitat. Això és important per mantenir la diversitat d'espècies i la funcionalitat dels ecosistemes.

□ **Criteri 4. Millora de la qualitat de l'aigua**

Disposar de més aigua de qualitat (neta, saludable) ens permetrà disposar d'un recurs hídric local que farà que la ciutat estigui més preparada, per exemple, en episodis de sequera com els actuals. Cal entendre l'aigua de forma global, no només l'aigua del riu, sinó la que corre pel subsòl.

Quan l'aigua està contaminada, pot ser nociva per als éssers que hi viuen i per als humans. Per millorar la qualitat de l'aigua, podem prendre diverses mesures, com netejar els rius, tractar les aigües residuals abans de retornar-les als rius o evitar llençar residus tòxics al medi ambient.

□ **Criteri 5. Gestió de les inundacions**

Implementar solucions per a la gestió adequada de les inundacions, com per exemple promoure sòls permeables per a retenir l'aigua o constituir un tipus de llera fluvial que dissipï l'energia del riu.

□ **Criteri 6. Creació d'espais verds segurs i confortables**

Implementació de canvis en l'estètica paisatgística i en la infraestructura urbana per proporcionar espais agradables i segurs per a tothom. Això pot incloure fer que els parcs i les zones verdes siguin més bonics i còmodes incloent, per exemple, millores en

la il·luminació o els accessos, per minimitzar la percepció de risc i augmentar la sensació de seguretat.

□ **Criteri 7. Creació d'espais verds per a usos socials per la comunitat**

Desenvolupament d'àrees verdes que serveixin com a espais per a experiències culturals i recreatives, alhora que també actuïn com a punts de trobada per promoure la cohesió social i el sentit de pertinença entre els residents i veïns. Aquests llocs poden ser parcs o jardins on la gent pugui passejar, jugar o relaxar-se, i també poden ser llocs on es fan activitats culturals o recreatives, com concerts o mercats.

□ **Criteri 8. Foment de la consciència ambiental i difusió del coneixement sobre la transformació verda**

Creació d'espais que promoguin la connexió amb la naturalesa i l'educació ambiental, per tal de generar coneixement i evidència sobre els beneficis de la transformació verda a les ciutats. Aquests llocs poden ser parcs o jardins on es promogui l'educació ambiental i es facin activitats relacionades amb la naturalesa, com ara plantar arbres o observar els ocells. A més, també es pot recopilar informació i evidència sobre els avantatges de fer canvis verds a les ciutats, per inspirar altres ciutats a fer canvis similars.

20

---

□ **Criteri 9. Promoció d'una ciutat més sostenible i saludable**

Implementar mesures per mitigar el canvi climàtic, com la captació de gasos d'efecte hivernacle a través dels arbres, ampliar les zones verdes; juntament amb iniciatives per promoure una mobilitat més activa i sostenible, limitant les zones on circuli vehicle privat motoritzat, promocionant el transport públic, les ciclovies i les zones per a vianants. L'objectiu és reduir les emissions i la contaminació de l'aire per millorar la salut de la població i la sostenibilitat de la ciutat.

□ **Criteri 10. Preservació de la diversitat biocultural**

Implementar mesures per a la preservació i promoció de la diversitat biocultural local. Això és, fer coses per protegir els animals, les plantes i les tradicions úniques de la nostra comunitat, com per exemple, proporcionar espais on les plantes aromàtiques i medicinals puguin créixer i mantenir viva la nostra història i tradicions locals, com ara conservar els coneixements sobre les plantes i els remeis naturals que han estat utilitzats durant generacions. Quan preservem la biodiversitat i la cultura local, protegem allò que fa que la nostra comunitat sigui única i especial. A més, garantim que

les generacions futures puguin gaudir de tots els avantatges que ens ofereix la natura i la nostra herència cultural.

A continuació, es va deixar un temps de reflexió individual perquè cadascú pogués fer una prioritització a títol individual, distribuint 100 punts entre els criteris (tenint en compte que hi havia una limitació consistent en que cap criteri podia tenir més de 50 punts), de manera que el criteri considerat més important i, per tant, requeria una major prioritització, era al que calia assignar més punts.

Un cop tothom havia fet la seva prioritització, es va passar a la prioritització grupal. Per fer-ho, cada participant mencionava el criteri que li semblava més rellevant, explicava per què li semblava tan important, i posava 5 punts (representats amb mongetes) al criteri escrit al pòster DIN -A2 que estava a sobre de la taula. Després ho feia un altre participant, i així fins que tothom havia fet la seva intervenció. Quan tothom havia acabat de distribuir les primeres 5 mongetes es contemplava la distribució que havia quedat en el pòster i, a partir d'aquí, s'iniciava el debat grupal sobre el pes que havia quedat entre els criteris i es podien posar més o menys punts en funció de si es considerava que alguns criteris estaven infravalorats o supervalorats. Al final del debat s'havien de distribuir de manera consensuada els 100 punts (mongetes) entre tots els criteris, podent quedar-ne algun sense puntuació si es considerava que no era prou important.

---

21

Un cop tots els grups van aconseguir consensuar la seva prioritització grupal dels criteris es van trobar tots al vestíbul de l'equipament per fer el **plenari**. Aquí, cada grup va escollir qui els representava per explicar a la resta d'assistents quins havien sigut els 3 criteris que havien aconseguit una major puntuació i els seus raonaments.

A continuació es presenta un-resum dels resultats obtinguts a les sessions.

### **Sessió deliberativa del dissabte 8 de juny**

Van participar **14 persones** (50% dones i 50% homes).

#### **Grup A. Comentaris**

- El criteri 1 (regulació de temperatures locals) engloba els criteris 6 (creació d'espais verds segurs i confortables), 7 (creació d'espais verds per a usos socials per la comunitat) i 9 (promoció d'una ciutat més sostenible i saludable). Si

baixen les temperatures, serà un espai còmode, això permetrà que hi hagi més activitats socials i millorar la salut de les persones. Així que si es prioritza el criteri 1, també s'està afavorint als criteris 6, 7 i 9.

- Criteri 3 (connectivitat ecològica). És molt important connectar tots els espais naturals, des de l'exterior cap a l'interior perquè els animals es puguin moure. Cal fer un cens de les poblacions de les diferents espècies (aus, serps, peixos...) i veure com varia i crear un entorn natural que s'adapti a les seves necessitats. Cal reforçar l'ecosistema.
- Criteri 4 (millora de la qualitat i quantitat de l'aigua). Es considera que és un criteri molt important perquè també influeix en altres criteris, però es considera que és necessari parlar amb els municipis que hi ha aigües amunt perquè l'aigua que arribi a Granollers estigui el més neta possible. Hi ha desconeixement de fins a quin punt l'Ajuntament pot incidir en aquest tema o si depèn d'altres organismes.
- Criteri 5. Gestió de les inundacions. És molt important, però passa molt poques vegades, però si es gestiona l'entorn amb arbres llavors això es soluciona. I aquest és un altre criteri. Una persona assegura que no es trauran les barreres transversals que hi ha actualment al riu.
- Cal fer una legislació que sigui coherent amb fauna i flora autòctona, no perquè siguin boniques i es vulgui quedar bé amb la ciutadania.
- Alguns participants van fer aportacions d'algunes idees d'actuacions concretes a implementar.

### **Grup A. Prioritzacions**

Les prioritzacions grupals van quedar de la següent manera:

- Criteri 3. Connectivitat ecològica (25 punts)
- Criteri 1. Regulació de temperatures locals (22 punts)
- Criteri 4. Millora de la qualitat de l'aigua (15 punts)
- Criteri 6. Creació d'espais verds segurs i confortables (7 punts)
- Criteri 7. Creació d'espais verds per a usos socials per la comunitat (7 punts)
- Criteri 2. Millora de l'hàbitat fluvial (6 punts)

- Criteri 5. Gestió de les inundacions (6 punts)
- Criteri 10. Preservació de la diversitat biocultural (5 punts)
- Criteri 8. Foment de la consciència ambiental i difusió del coneixement sobre la transformació verda (4 punts)
- Criteri 9. Promoció d'una ciutat més sostenible i saludable (3 punts)

### Grup B. Comentaris

- En relació a la definició del Criteri 1. Regulació de temperatures locals, es fa una petita modificació, essent el resultat final: “crear espais on la temperatura sigui més agradable, especialment quan fa calor a través de la naturalització.(...)”
- En un primer moment, es comenta que tots els criteris estan relacionats, potser a excepció del criteri de qualitat de l'aigua que és molt específic. Tot i que és interessant que estiguin connectats, és difícil destriar, raó per la qual, potser cal centrar-se en l'objectiu o enfocament particular de cada criteri, ja que poden variar les solucions.
- Es posa de manifest que alguns dels objectius han de ser compartits amb els 23  
municipis veïns, especialment pel que fa al Criteri 4: Millora de la qualitat de l'aigua, citant el municipi de Canovelles.
- En la lectura dels criteris es decideix afegir un matís al final del criteri 8: Foment de la consciència ambiental i difusió del coneixement sobre la transformació verda: *Incloure accions que incorporin el voluntariat, per tal de millorar la corresponsabilitat i donar valor a les accions.*
- En una primera fase de la discussió pren especial rellevància el criteri 1, tant pel fet que engloba molts dels altres criteris com per l'emergència present. Es comenta que cal entendre que la reducció de temperatures pren aquesta importància quan es resol a través de la naturalització, aspecte que s'incorpora a la definició del criteri.
- Un veí dels barris afectat exposa que prioritza la gestió de les inundacions, si bé en la seva puntuació individual l'ha posat al costat d'altres criteris.

- En la discussió final, pren força el Criteri 2: Millora de l'hàbitat fluvial, que no havia estat la primera opció de cap de les persones, i el Criteri 3: Connectivitat ecològica, ja que no té sentit preveure aquestes actuacions sense tenir en compte les connexions amb l'entorn.
- En relació al Criteri 7. Creació d'espais verds per a usos socials per a la comunitat es comenta que és bo i necessari donar un ús a aquests espais, però genera dubtes que no tots els usos citats als exemples són compatibles amb els espais naturals, per exemple, l'ús per a concerts. Cal precisar que *els usos han de ser compatibles amb l'entorn natural*.
- Finalment s'afegeix una mongeta al Criteri 3: Connectivitat ecològica, per tal que aquest formi part dels tres primers criteris, enlloc del Criteri 6: Creació d'espais verds segurs i confortables.

## Grup B. Prioritzacions

- Criteri 1. Regulació de temperatures locals (24 punts)
- Criteri 2. Millora de l'hàbitat fluvial (15 punts)
- Criteri 6. Creació d'espais verds segurs i confortables (13 punts)
- Criteri 3. Connectivitat ecològica (12 punts)
- Criteri 8. Foment de la consciència ambiental i difusió del coneixement sobre la transformació verda (8 punts)
- Criteri 9. Promoció d'una ciutat més sostenible i saludable (8 punts)
- Criteri 4. Millora de la qualitat de l'aigua (5 punts)
- Criteri 5. Gestió de les inundacions (5 punts)
- Criteri 7. Creació d'espais verds per a usos socials per la comunitat (5 punts)
- Criteri 10. Preservació de la diversitat biocultural (5 punts)

24

---

## Sessió deliberativa del dilluns 10 de juny

Van participar **21 persones** (48% dones i 52% homes).

## Grup A. Comentaris

- En un primer moment, es considera que és tant important el fet de reduir el vehicle, que es planteja crear un criteri nou. Finalment, es descarta, donant-li



molta més importància dins el Criteri 9 al fet de reduir el vehicle motoritzat i incrementar les vies clicables.

- El Criteri 9 es considera bàsic ja que acomplint aquest criteri s'avança molt en la resta de criteris.
- Inicialment, van quedar bastant prioritzats els criteris 9 i 1. En el debat posterior, es va incrementar molt el criteri 8 ja que el foment de la consciència ambiental es considera clau per a la transformació que es vol dur a terme, sense la pràctica de les persones, no s'aconsegueix res.
- El criteri 10 també incrementa la importància en el debat ja que es considera que si no preservem les plantes i els animals que tenim i generem consciència a les generacions futures ho tenim malament.
- Tots els criteris, en el fons, estan connectats, i vinculades també les conseqüències.

### **Grup A. Prioritzacions**

- Criteri 9. Promoció d'una ciutat més sostenible i saludable (27 punts)
- Criteri 1. Regulació de temperatures locals (26 punts)
- Criteri 8. Foment de la consciència ambiental i difusió del coneixement sobre la transformació verda (19 punts)
- Criteri 2. Millora de l'hàbitat fluvial (3 punts)
- Criteri 3. Connectivitat ecològica (3 punts)
- Criteri 4. Millora de la qualitat de l'aigua (3 punts)
- Criteri 5. Gestió de les inundacions (4 punts)
- Criteri 6. Creació d'espais verds segurs i confortables (4 punts)
- Criteri 7. Creació d'espais verds per a usos socials per la comunitat (3 punts)
- Criteri 8. Preservació de la diversitat biocultural (5 punts)

### **Grup B. Comentaris**

- En relació al Criteri 9. Promoció d'una ciutat més sostenible i saludable, es posa de manifest la importància de la mobilitat per fer front a l'elevada contaminació

de Granollers i l'impacte que comporta sobre la salut. Cal treure cotxes de la ciutat, amb una mobilitat adequada.

- En relació al Criteri 1: Regulació de la temperatura cal afrontar-la també al centre de la ciutat i a les escoles, on la situació és més preocupant que als espais afavorits. També es comenta que aquest criteri té un impacte climàtic, acústic i energètic en els habitatges i en la millora de la qualitat de vida de les persones i que, per tant, té un paper central.
- Les propostes de permeabilització podrien incloure aixecar calçades i convertir les avingudes en passejos de sauló. Per altra banda, la selecció de vegetació etc. hauria de fer-se en base a la funció i a partir d'espècies autòctones, baix règim hídric. Apostar per capçades amples.
- Per que fa al criteri 4. Millora de la qualitat de l'aigua es considera bàsic actuar-hi, en tant que sense aigua no hi ha vegetació.
- Apareix la preocupació per la cura d'aquests espais naturalitzats, tant pel factor cívic com pel correcte manteniment d'aquests espais per part de parcs i jardins (regar, permeabilitat dels escocells).
- En relació al Criteri 7, es considera que dotar d'ús aquests espais és important per tal que es valorin. La comunitat es podria gestionar amb agents cívics, que facin un control de l'ús, de les deixalles i fomentin l'educació i el civisme.

26

## **Grup B. Prioritzacions**

- Criteri 1. Regulació de temperatures locals (32 punts)
- Criteri 9. Promoció d'una ciutat més sostenible i saludable (25 punts)
- Criteri 4. Millora de la qualitat de l'aigua (21 punts)
- Criteri 7. Creació d'espais verds per a usos socials per la comunitat (11 punts)
- Criteri 8. Foment de la consciència ambiental i difusió del coneixement sobre la transformació verda (6 punts)
- Criteri 6. Creació d'espais verds segurs i confortables (3 punts)
- Criteri 2. Millora de l'hàbitat fluvial (1 punts)
- Criteri 5. Gestió de les inundacions (1 punts)
- Criteri 3. Connectivitat ecològica (0 punts)
- Criteri 10. Preservació de la diversitat biocultural (0 punts)

## Grup C. Comentaris

- Es fan aportacions sobre la definició del criteri 7. Creació d'espais verds inclusivament per a usos socials de la comunitat, quedant de la següent manera: “desenvolupament d'àrees verdes que serveixin com a espais per a experiències culturals i recreatives, alhora que també actuïn com a punts de trobada per promoure la cohesió social i el sentit de pertinença entre els residents i veïns. Han d'estar pensats perquè tothom pugui accedir (amb cotxet, cadires de rodes, etc.) i que facilitin la interacció intergeneracional. Aquests llocs poden ser parcs o jardins on la gent pugui passejar, jugar o relaxar-se, i també poden ser llocs on es fan activitats culturals o recreatives, com concerts o mercats. Els espais han d'estar delimitats i els usos permesos identificats (espai per gossos, de jocs infantils, etc.).”
  - En relació a la definició del Criteri 8. Foment de la consciència ambiental i difusió del coneixement sobre la transformació verda, es fa una petita modificació. Sent el resultat final: “creació d'espais que promoguin la connexió amb la naturalesa i l'educació ambiental, per tal de generar coneixement i evidència sobre els beneficis de la transformació verda a les ciutats. A més, d'incloure sancions (econòmiques, treballs a la comunitat, etc.) per fomentar la corresponsabilitat. (...)”.
- 
- Es mostra interès per la modificació que es farà al mur del Parc Congost per evitar les inundacions.
  - Criteri 1. Regulació de temperatures locals. Hi ha interpretacions diferents del que significa el concepte “Regulació”. Hi ha qui ho interpreta com un marc normatiu i qui ho fa com una idea de canvi i variació de temperatura.
  - Criteri 3. Connectivitat ecològica. Si es permet que la natura entri a la ciutat i s'actua sota aquesta mirada, això vol dir que s'ha d'actuar sobre la resta de criteris (implica fer una bona gestió de les inundacions, millorar la qualitat de l'aigua, etc.). És important considerar la natura com un patrimoni i canviar la mirada perquè no sigui tan antropocèntrica. Els animals també són habitants de Granollers i construir la ciutat sota la visió humana és un error.
  - Criteri 4. Millora de la qualitat de l'aigua. Encara hi ha molt camí a recórrer i serà un tema que amb la sequera serà necessari augmentar l'aigua de boca, i a banda de l'estalvi que es demana a les famílies també cal revisar les fuites que hi ha a les canonades.

- Criteri 8. Foment de la consciència ambiental i difusió del coneixement sobre la transformació verda. És important perquè es pot influir sobre les generacions més joves que són el futur de Granollers.
- Criteri 9. Promoció d'una ciutat més sostenible. Si es tracta bé aquest criteri, també s'incideix als altres, perquè estan tots relacionats, com , per exemple, el criteri 1 (regulació de temperatures locals).
- Criteri 10. Preservació de la diversitat biocultural. No ha rebut cap puntuació perquè es considera que és una conseqüència de la resta.

### Grup C. Prioritzacions

- Criteri 9. Promoció d'una ciutat més sostenible i saludable (30 punts)
- Criteri 8. Foment de la consciència ambiental i difusió del coneixement sobre la transformació verda (17 punts)
- Criteri 7. Regulació de temperatures locals (11 punts)
- Criteri 1. Regulació de temperatures locals (10 punts)
- Criteri 4. Millora de la qualitat de l'aigua (9 punts)
- Criteri 2. Millora de l'hàbitat fluvial (7 punts)
- Criteri 3. Connectivitat ecològica (6 punts)
- Criteri 5. Gestió de les inundacions (5 punts)
- Criteri 6. Creació d'espais verds segurs i confortables (5 punts)
- Criteri 10. Preservació de la diversitat biocultural (0 punts)

Els resultats obtinguts es van recollir en un informe elaborat per EIDOS. Després, l'equip de l'Ajuntament va enviar un correu a les persones participants agraint la seva col·laboració i avançant una petita devolució dels resultats, alhora que les convidava a seguir el procés a través de la plataforma Granollers Participa.

A partir dels resultats obtinguts a les sessions deliberatives es va poder fer una ponderació global dels criteris, sent el criteri de regulació de temperatures locals i el de promoció d'una societat sostenible i saludable el que van obtenir un major percentatge de priorització, amb un 22,8% i 18,6%, respectivament.

Criteri	Priorització global
Criteri 1. Regulació de temperatures locals	22,8%
Criteri 9. Promoció d'una ciutat més sostenible i saludable	18,6%
Criteri 8. Foment de la consciència ambiental i difusió del coneixement sobre la transformació verda	10,8%
Criteri 4. Millora de la qualitat de l'aigua	10,6%
Criteri 3. Connectivitat ecològica	9,4%
Criteri 7. Creació d'espais verds per a usos socials per la comunitat	7,4%
Criteri 2. Millora de l'hàbitat fluvial	6,4%
Criteri 6. Creació d'espais verds segurs i confortables	6,2%
Criteri 5. Gestió de les inundacions	4,2%
Criteri 10. Preservació de la diversitat biocultural	3,6%

A les sessions participatives també es va passar una **enquesta de satisfacció** entre les persones que van assistir per valorar de forma individual el desenvolupament de les jornades. Es demanava la seva opinió sobre diferents aspectes, atorgant un 10 com a millor puntuació i 1 com a pitjor, i, en relació amb el ritme de la sessió, podent escollir entre cinc graus que anaven des de "lent" fins a "molt ràpid". A més a més, hi havia 2 preguntes obertes perquè poguessin indicar que és el que més els havia agradat de la sessió i quins aspectes consideren que es poden millorar.

En ambdues sessions les puntuacions obtingudes van ser molt satisfactòries (al voltant del 9) i a les preguntes obertes la majoria dels comentaris de què els havia agradat feien referència al fet de poder debatre i compartir diferents punts de vista amb altres persones. Pel que fa als aspectes a millorar, es destaca la coincidència entre algunes persones a les que els hagués agradat que les sessions tinguessin una major durada, i que es podria haver fet una pluja d'idees al final de la sessió, amb tots els grups junts.

Sessió	Claredat Objectius	Interès debat participants	Oportunitat d'expressió	Tasca equip organitzador	Total	Ritme sessió
8/06	9	9	9.08	9.23	9.08	69.23% Adequat 30.77% Ràpid
10/06	9,05	9,05	8,50	9,05	8,91	65% Adequat 30 % Ràpid 5% Molt ràpid



Fig. 26 Part informativa (dilluns 10 de juny)



Fig. 27 Part deliberativa (dilluns 10 de juny)




Fig. 28 Priorització grup A (dissabte 8 de juny)



Fig. 29 Plenari (dissabte 8 de juny)

## INDICADORS

Indicadors		Parcials	Totals
Reunions	Amb col·lectius clau (infància/joventut/equipaments)	7	8
	Obertes a la ciutadania	1	
Persones informades (%dona/%home/%no binari)	Fòrum ciutadà (1)	67 (46/54/0)	12.708 (52/49/0)
	Punts estables d'informació (11)	193 (81/19/0)	
	Itineràncies (14)	12.448 (51/49/0)	
Enquestes en paper	Actuació B1	35	120
	Actuació B2	41	
	Actuació B3	21	
	Actuació B4	23	
Sessions deliberatives	Horari matí	1	2
	Horari tarda	1	
Participants a les sessions deliberatives (%dona/%home/%no binari)	Sessió matí	14 (50/50/0)	35 (49/51/0)
	Sessió tarda	21 (48/52/0)	